

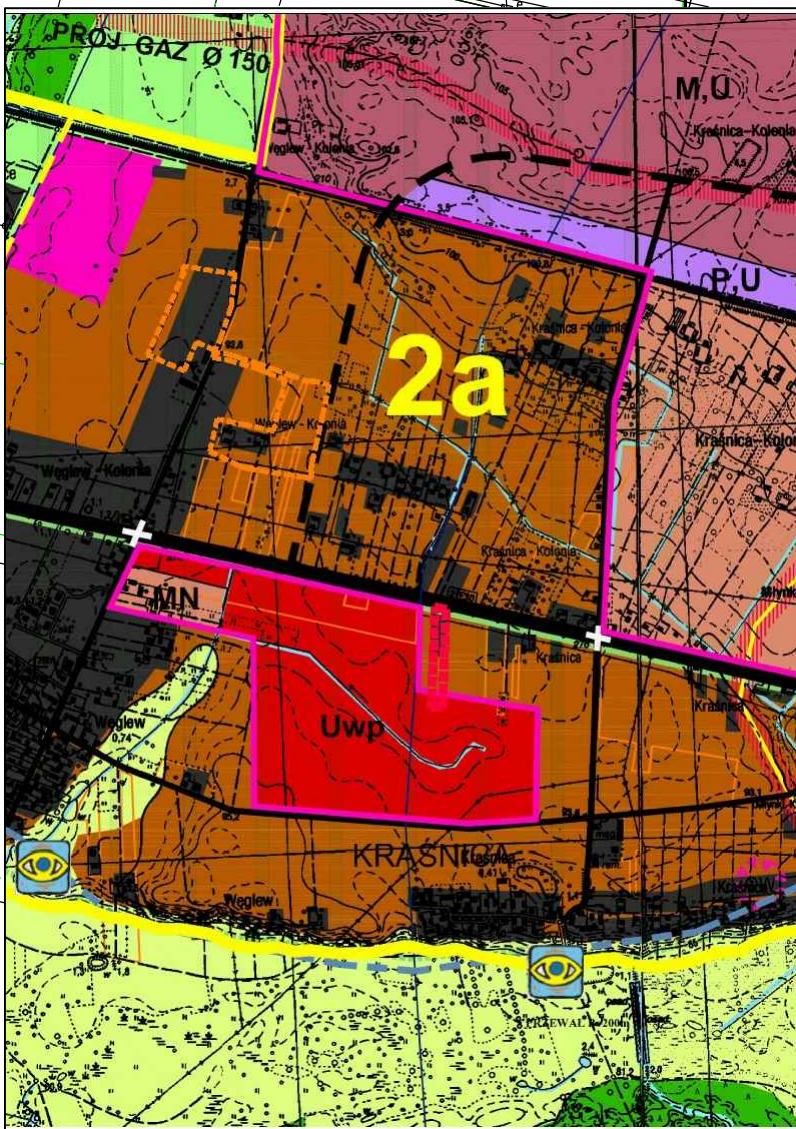
# GMINA GOLINA - KRAŚNICA

## MIEJSCOWY PLAN ZAGOSPODAROWANIA PRZESTRZENNEGO

### SKALA 1:1000

ZAŁĄCZNIK NR 6 DO UCHWAŁY NR  
RADY MIEJSKIEJ W GOLINIE Z DNIA

2022 R.  
kp.

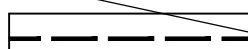





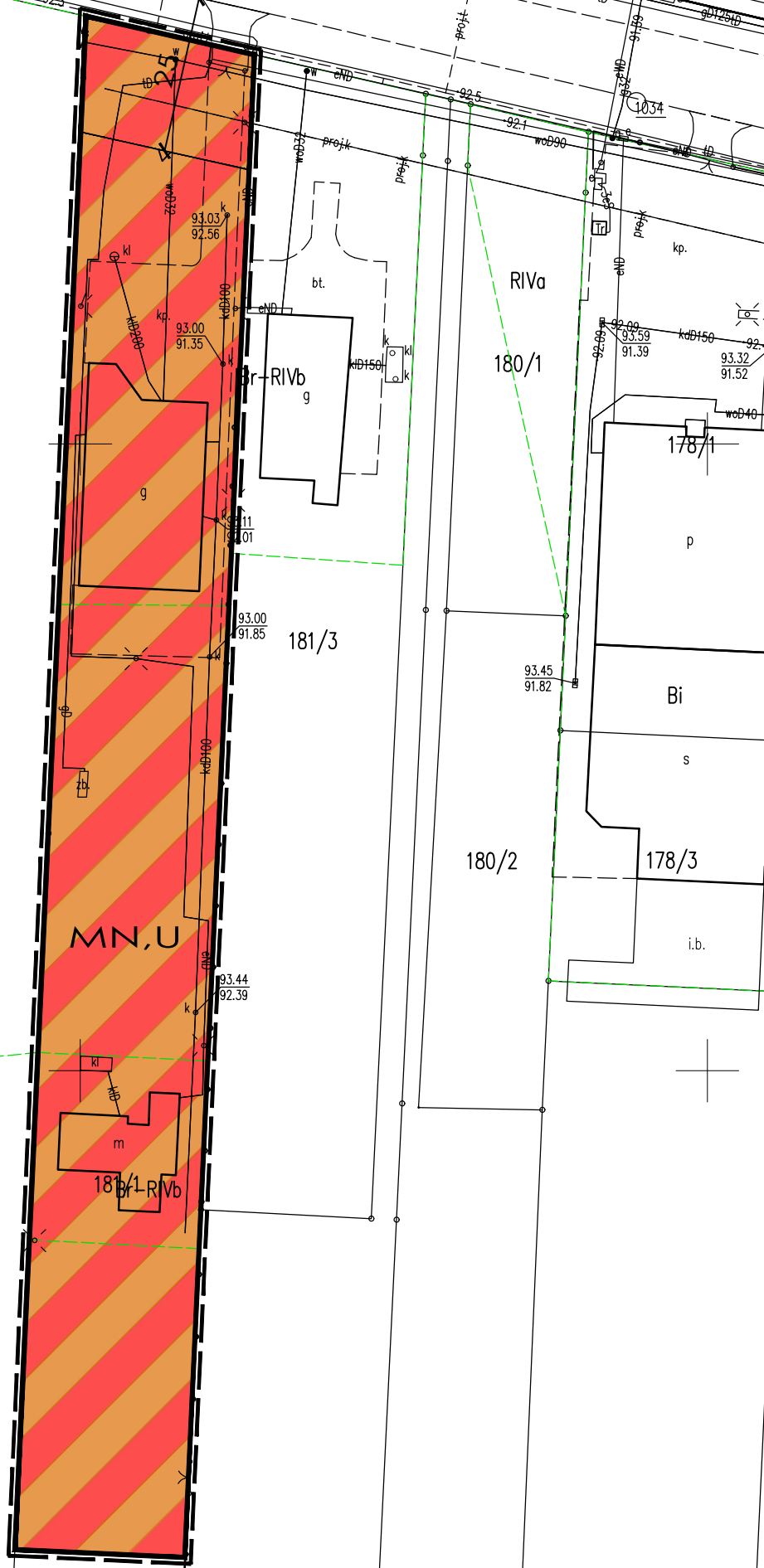
FRAGMENT STUDIUM UWARUNKOWAŃ I KIERUNKÓW  
ZAGOSPODAROWANIA PRZESTRZENNEGO GMINY GOLINA  
----- GRANICA TERENU OBJĘTEGO PLANEM

N

0 100m

### OZNACZENIA

-  GRANICA OBSZARU OBJĘTEGO PLANEM
-  LINIA ROZGRANICZAJĄCA TERENY O RÓŻNYM PRZEZNACZENIU LUB RÓŻNYCH ZASADACH ZAGOSPODAROWANIA
-  MAKSYMALNA NIEPRZEKACZALNA LINIA ZABUDOWY WRAZ Z ODLEGŁOŚCIĄ W METRACH
-  TEREN ZABUDOWY MIESZKANIOWEJ JEDNORODZINNEJ I ZABUDOWY USŁUGOWEJ



180/3

382

PsIV

385

22-08